


Coventosa Cave – Cueva de Coventosa - Grotte de Coventosa


35 Km/-815m. Socueva-Arredondo.

 It is one of the mythical cavities of Spanish caving, since it is normal to perform the Cueto-Coventosa crossing. It is not the first one that was connected, nor the longest, nor of greater unevenness, nor by far the hardest, but it has something that makes it special. No caver can ignore this cavity at least once in life, much less this crossing. Anyway, the figures that the summary are considerable: 695m of unevenness between mouths, more than 6Km of horizontal development, and 302m of the Juhué well. While it is true that the latest explorations have achieved new access wells and more kilometers of development.

The Cave of Coventosa will delight us with large underground canyons, block chaos, and narrows... that end in the active stream, where we can also swim through several lakes and abundant kettles.




Fotos Adrián Vázquez www.espeleofoto.com

 Se trata de una de las Cavidades míticas de la espeleología española, ya que lo normal es realizar la Travesía Cueto-Coventosa. No es la primera que se conectó, ni la más larga, ni de mayor desnivel, ni de lejos la más dura, pero tiene ese algo que la hace especial. Ningún espeleólogo puede dejar de lado el plantearse al menos una vez en la vida esta cavidad y mucho menos ésta travesía. De cualquier modo, las cifras que la resumen son considerables: 695m de desnivel entre bocas, más de 6Km de desarrollo horizontal, y los 302m del pozo Juhué. Si bien es cierto que las últimas exploraciones han conseguido nuevos pozos de acceso y más kilómetros de desarrollo.

La Cueva de Coventosa nos deleitará con grandes cañones subterráneos, caos de bloques, estrecheces y gateras... que terminan en el curso activo, donde además podremos atravesar a nado varios lagos y abundantes marmitas.



Fotos Adrián Vázquez www.espeleofoto.com

 Il s'agit d'une des cavités mythiques de la spéléologie espagnole, puisque la Travesía Cueto-Coventosa est l'une des intégrales classiques de l'État. Elle n'a pas été la première à se connecter, ni la plus longue, ni la plus grande, ni de loin la plus dure, mais elle a quelque chose qui la rend spéciale. Aucun spéléologue ne peut renoncer à visiter cette cavité au moins une fois dans sa vie, et encore moins cette intégrale. Quoi qu'il en soit, les chiffres résumés sont considérables: 695m de dénivelé entre les bouches, plus de 6km de développement horizontal (seulement l'intégrale; la cavité compte un développement total de 34 km) et les 302m du puits Juhué. Si cela ne suffisait pas, les dernières explorations ont permis d'obtenir de nouveaux puits d'accès et de nouveaux kilomètres de développement.

La grotte de Coventosa nous ravira avec de grands canyons souterrains, chaos de blocs, détroits et petites galeries... qui se terminent dans le cours actif, où nous pourrons en outre traverser à la nage plusieurs lacs et d'abondantes marmites.



Foto Roberto F García www.espeleofoto.com

